



**Seminario: Formulación de indicadores en un contexto de gestión para resultados de desarrollo**

**Tema: Sistema de seguimiento y evaluación de la gestión estratégica del Estado**

**Hernán A. Mansilla Astete**

[www.ceplan.gob.pe](http://www.ceplan.gob.pe)

**LIMA**

**Septiembre 02 de 2010**

# 1. INTRODUCCION

# Creación del CEPLAN:

## DECRETO LEGISLATIVO 1088:

(Modernización del Estado, visión de futuro compartida y planes estratégicos para el desarrollo)



- Sistema Nacional de Planeamiento Estratégico – **SINAPLAN**

- El Centro Nacional de Planeamiento Estratégico - **CEPLAN**

# Creación del CEPLAN:

## CEPLAN:

Organo rector,  
orientador y de  
coordinación del  
Sistema

- Conducir el proceso de formulación y difusión de una visión compartida y concertada de futuro del país;
- Asesorar a las Entidades del Estado en la formulación, el **seguimiento y la evaluación** de políticas y planes estratégicos de desarrollos; y
- Desarrollar metodologías e instrumentos técnicos para asegurar la consistencia y coherencia del Plan Estratégico de Desarrollo Nacional orientadas al desarrollo armónico y sostenido del país.

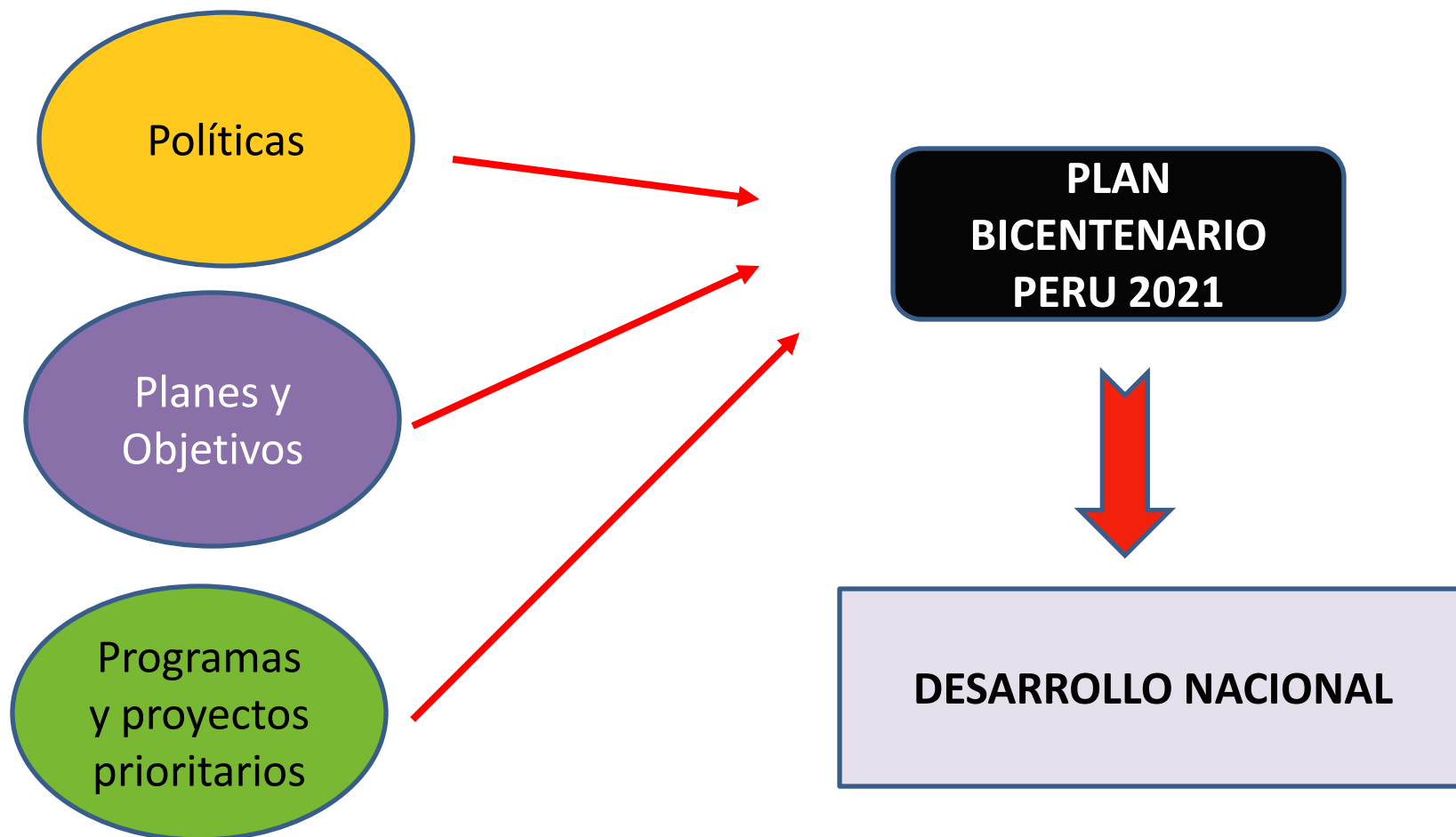
## **2. SISTEMA DE SEGUIMIENTO DE LA GESTION ESTRATEGICA DEL ESTADO**

## ¿A qué haremos seguimiento?

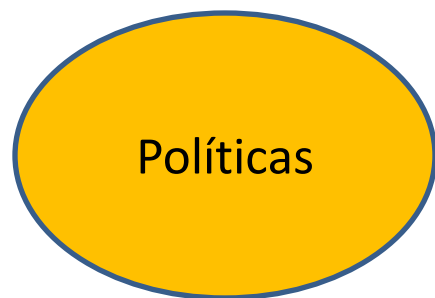
“...el seguimiento y la evaluación de políticas y planes estratégicos de desarrollo”. (Art. 10°, numeral 3)

“...el seguimiento y la evaluación de la gestión estratégica del Estado que comprende: el seguimiento y la evaluación de políticas, planes, objetivos, programas y proyectos prioritarios de desarrollo nacional”. (Art. 10°, numeral 16)

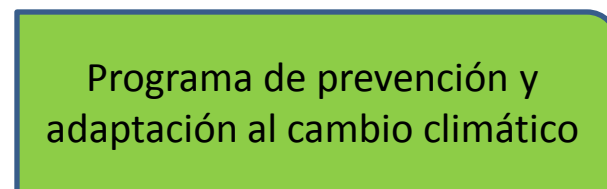
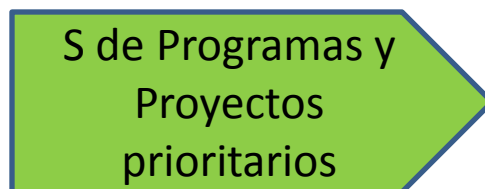
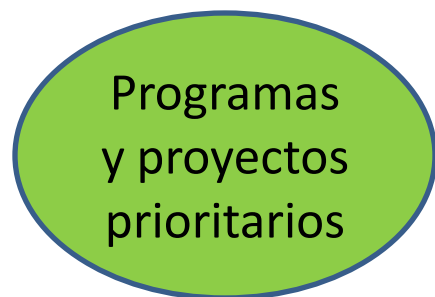
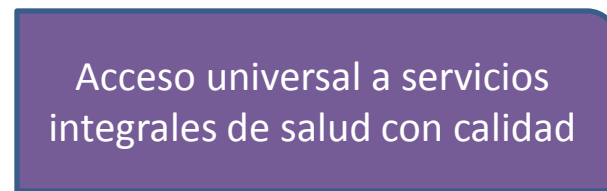
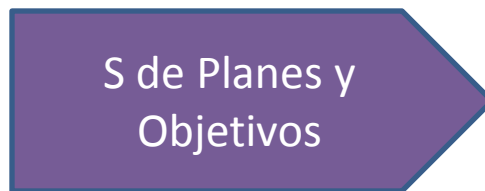
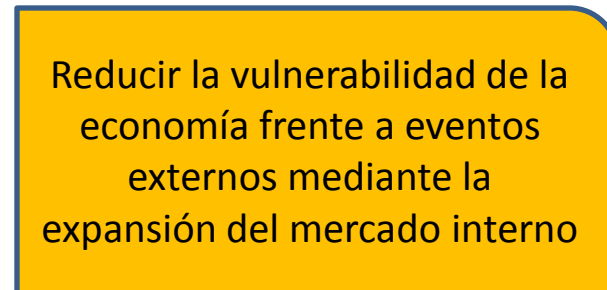
# ¿A qué haremos seguimiento?



# ¿A qué haremos seguimiento?



## Plan Bicentenario 2021

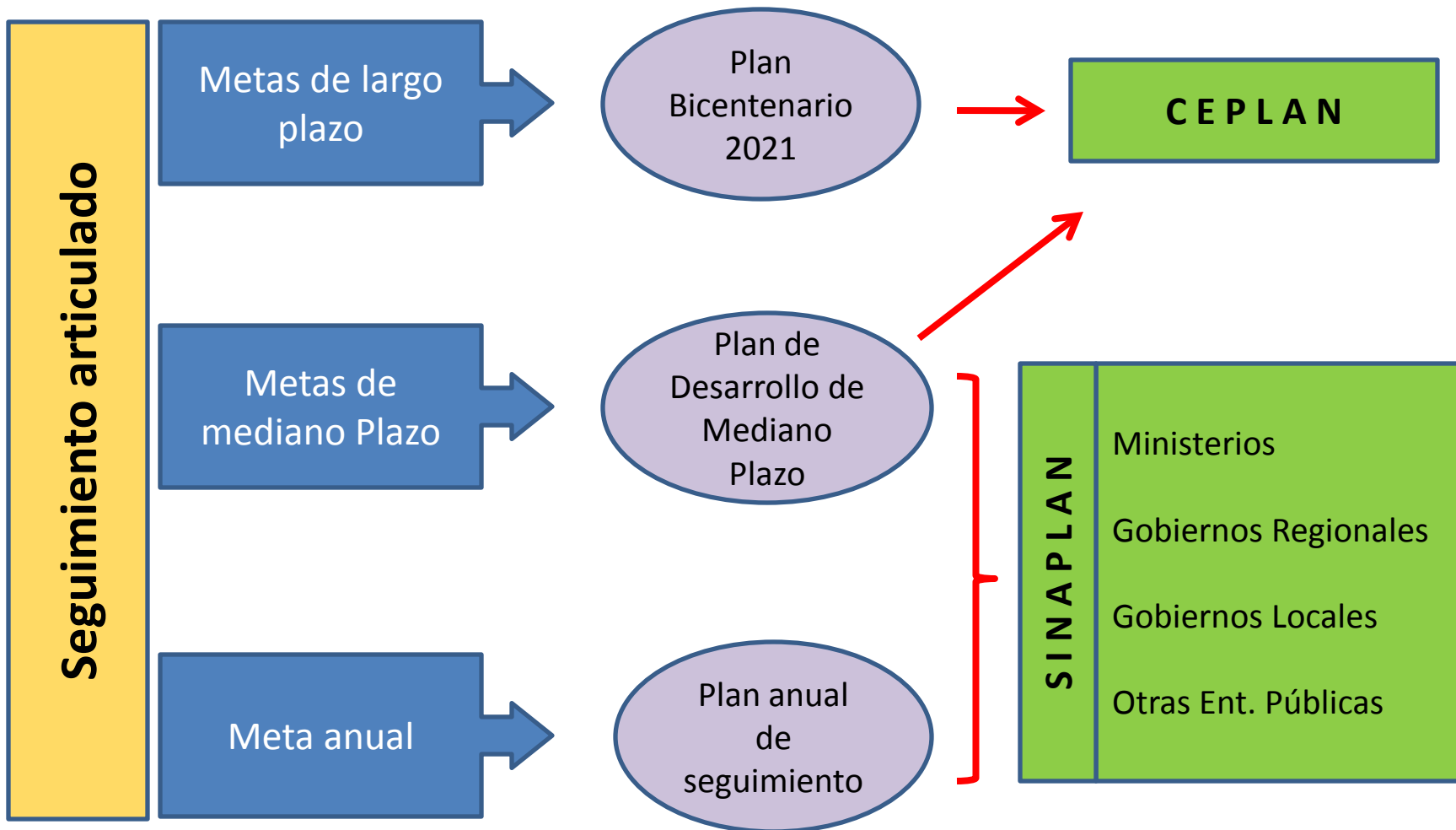


# ¿A qué haremos seguimiento?

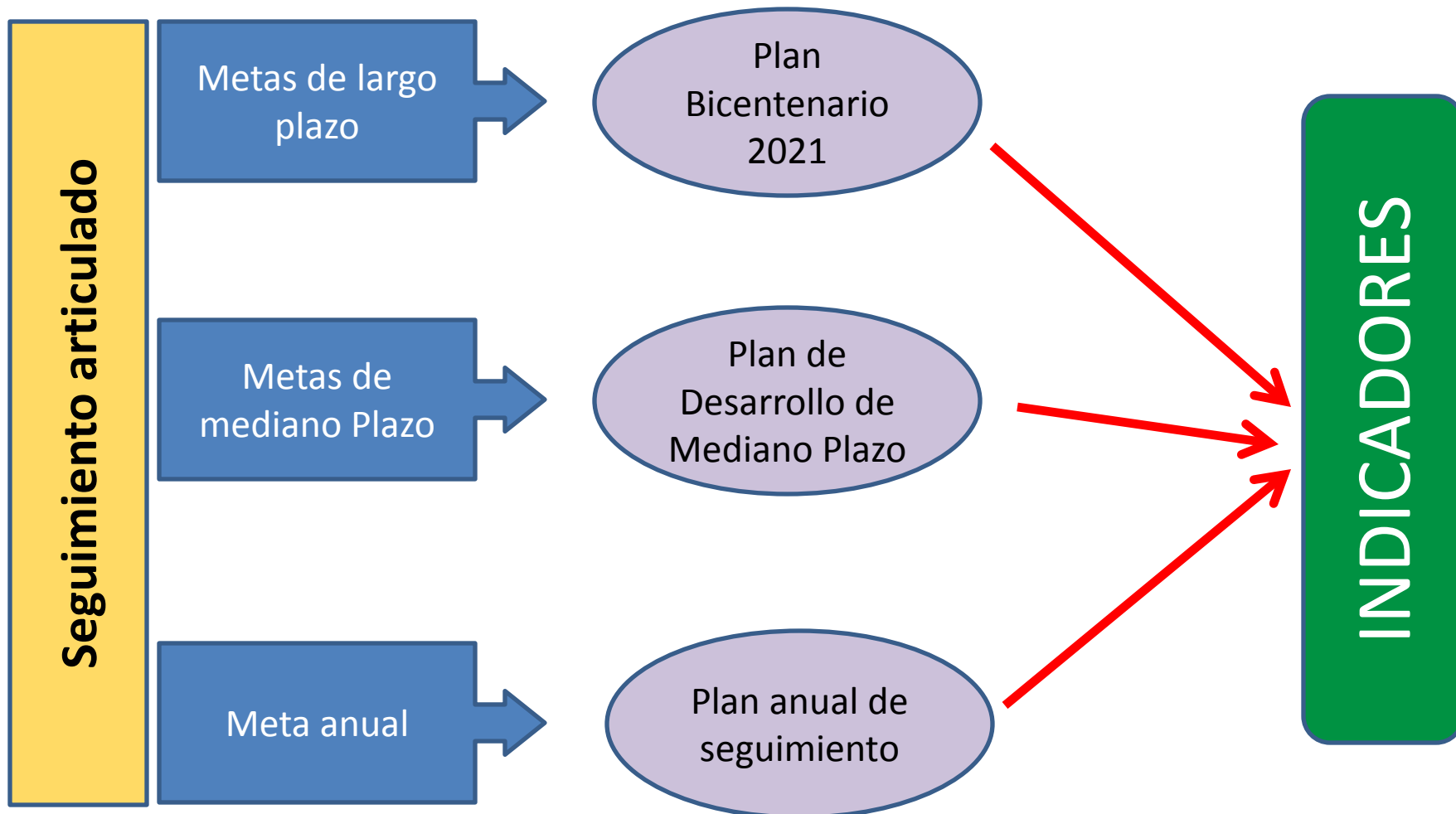
## PLAN BICENTENARIO 2021

Ejes Estratégicos/ Objetivos Nacionales	Lineamientos de política	Prioridades	Objetivos Específicos	Indicadores	Acciones Estratégicas	Programas Estratégicos
6	161	29	31	90	257	63

# ¿Cómo lo realizaremos?

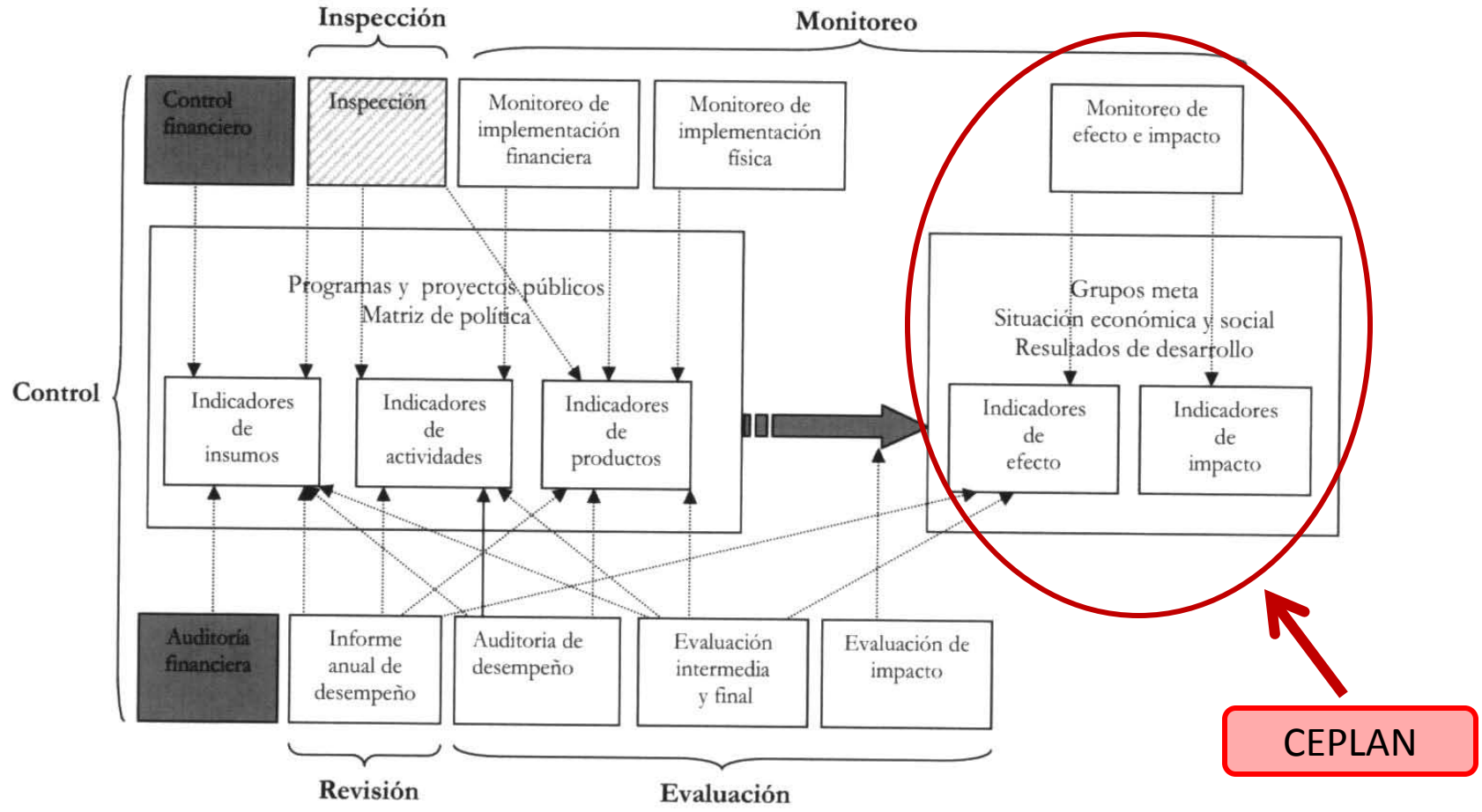


# ¿Cómo lo realizaremos?



# ¿Cómo lo realizaremos?

Proceso productivo del sector público:



## PLAN BICENTENARIO 2021

### Eje Estratégico 5 : Desarrollo Regional e Infraestructura

*Objetivo específico 1: Suficiente y adecuada infraestructura económica y productiva descentralizada de uso público*

#### Indicadores y metas

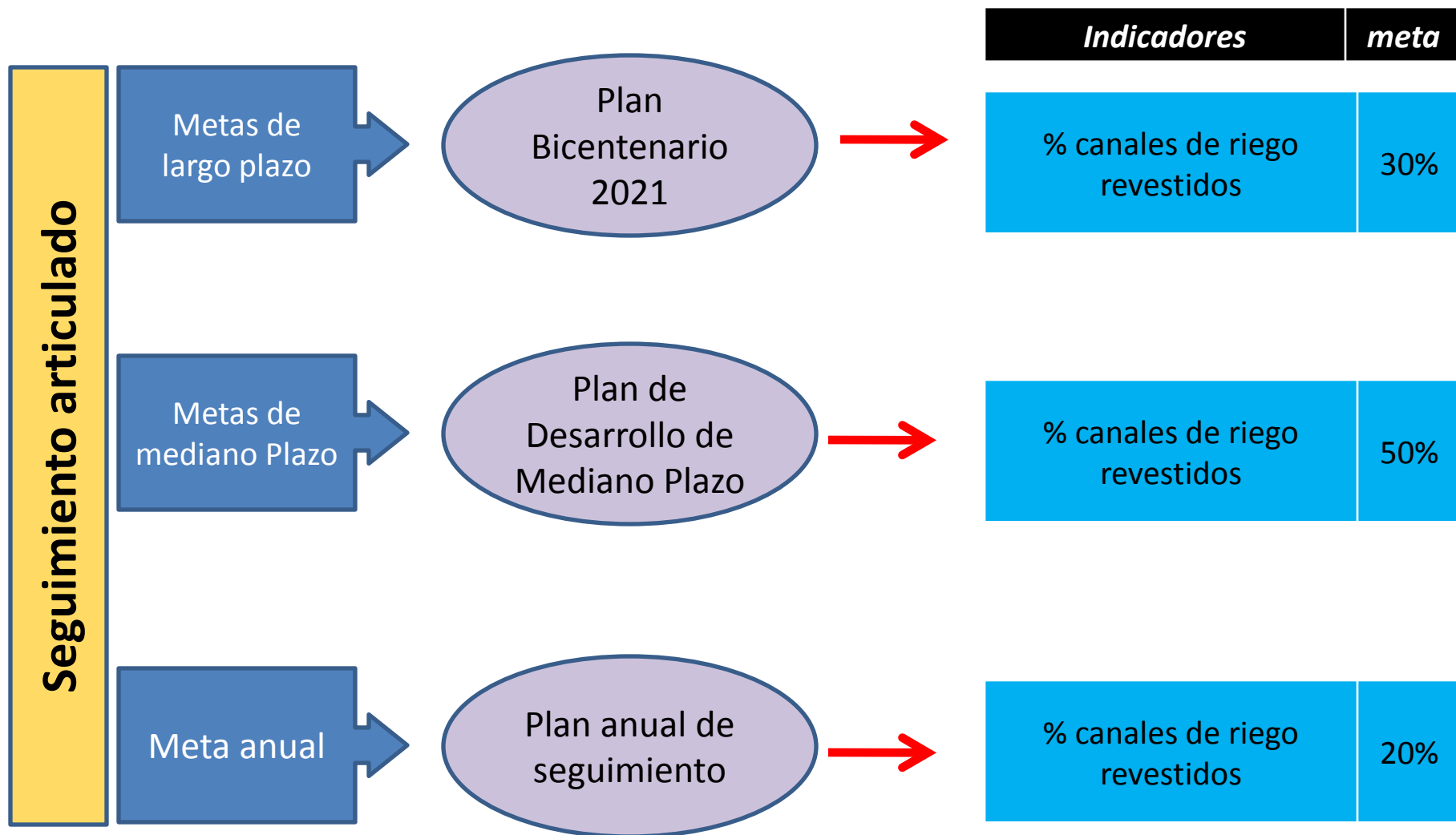
N°	Indicador	Fórmula del indicador	Fuente de información	Línea de base	Tendencia al 2021	Meta 2021
1	Porcentaje de canales de riego revestidos	Número de canales revestidos / Número total de canales	MINAG-PSI - DGIH	17%	22%	30%
2	Potencia firme del SEIN	Potencia firme total del SEIN	OSINERGMIN <sup>1/</sup>	5041,9 MW	9700 MW	15 000MW
3	Longitud de la red vial nacional y departamental asfaltadas	Kilómetros asfaltados de la red vial nacional y departamental	MTC	12 490 KM	s. i. <sup>2/</sup>	25 500 KM
4	Relación de los índices de competitividad de sierra y selva con la costa sin incluir Lima	Semisuma de Índice competitividad selva + Índice competitividad sierra / Índice competitividad costa (sin Lima)	Consejo Nacional de Competitividad	47,5 %	s. i.	60%



1/ OSINERGMIN, Operación del sector eléctrico, febrero de 2009.

2/ El Clasificador de Rutas aprobado por D. S. 009-1995-MTC fue modificado por D. S. 044-2008-MTC, con lo cual la información sobre la longitud de la Red Vial Nacional no es comparable entre los periodos anteriores y posteriores al año 2008, lo que no permite el cálculo de una tendencia.

# ¿Cómo lo realizaremos?



## PLAN BICENTENARIO 2021

### Eje Estratégico 5 : Desarrollo Regional e Infraestructura

*Objetivo específico 1: Suficiente y adecuada infraestructura económica y productiva descentralizada de uso público*

#### Indicadores y metas

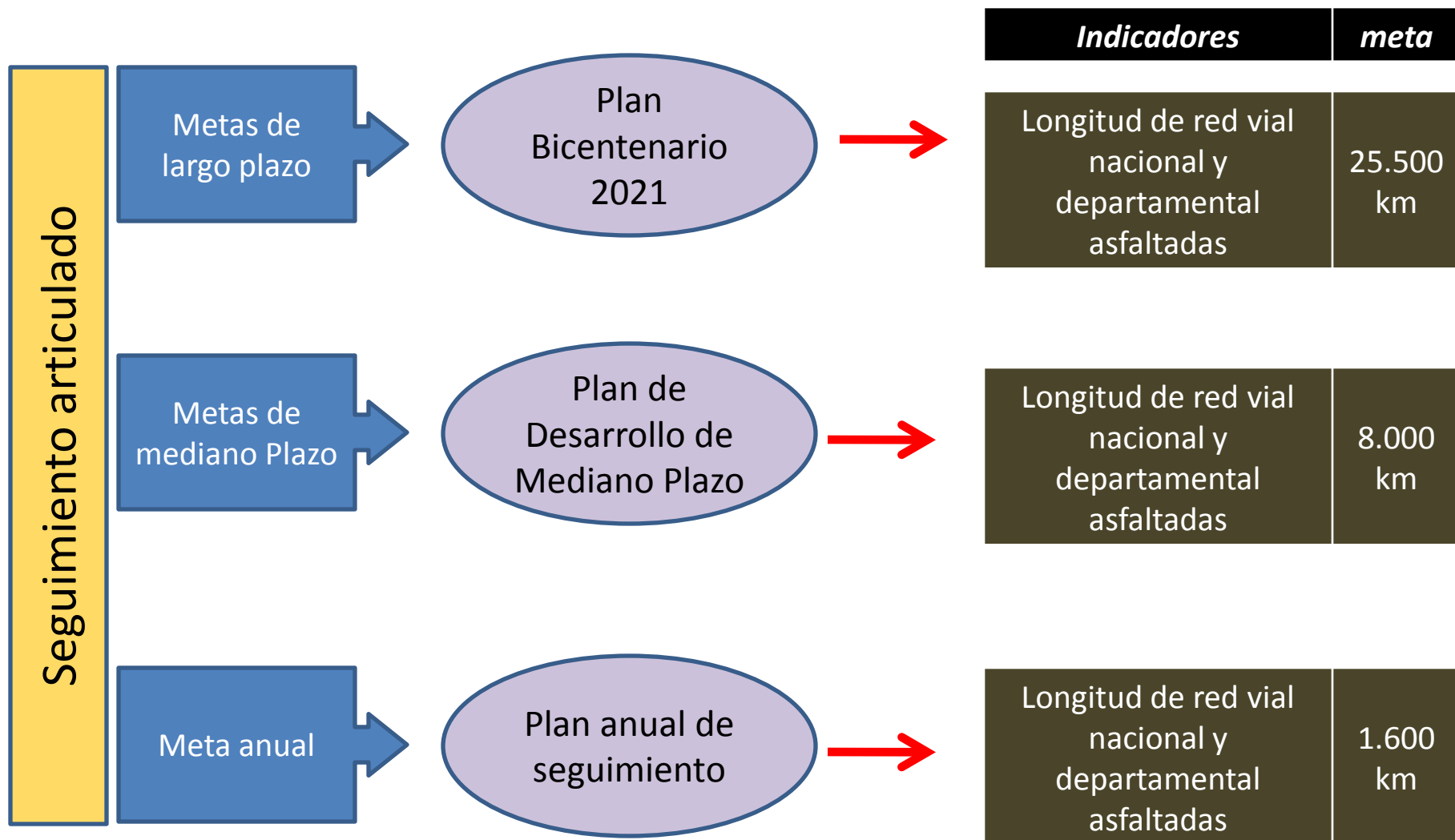
N°	Indicador	Fórmula del indicador	Fuente de información	Línea de base	Tendencia al 2021	Meta 2021
1	Porcentaje de canales de riego revestidos	Número de canales revestidos / Número total de canales	MINAG-PSI - DGIH	17%	22%	30%
2	Potencia firme del SEIN	Potencia firme total del SEIN	OSINERGMIN <sup>1/</sup>	5041,9 MW	9700 MW	15 000MW
3	Longitud de la red vial nacional y departamental asfaltadas	Kilómetros asfaltados de la red vial nacional y departamental	MTC	12 490 KM	s. i <sup>2/</sup>	25 500 KM
4	Relación de los índices de competitividad de sierra y selva con la costa sin incluir Lima	Semisuma de Índice competitividad selva + Índice competitividad sierra / Índice competitividad costa (sin Lima)	Consejo Nacional de Competitividad	47,5 %	s. i.	60%



1/ OSINERGMIN, Operación del sector eléctrico, febrero de 2009.

2/ El Clasificador de Rutas aprobado por D. S. 009-1995-MTC fue modificado por D. S. 044-2008-MTC, con lo cual la información sobre la longitud de la Red Vial Nacional no es comparable entre los periodos anteriores y posteriores al año 2008, lo que no permite el cálculo de una tendencia.

# ¿Cómo lo realizaremos?




## PLAN BICENTENARIO 2021

### Eje Estratégico 3: Estado y Gobernabilidad

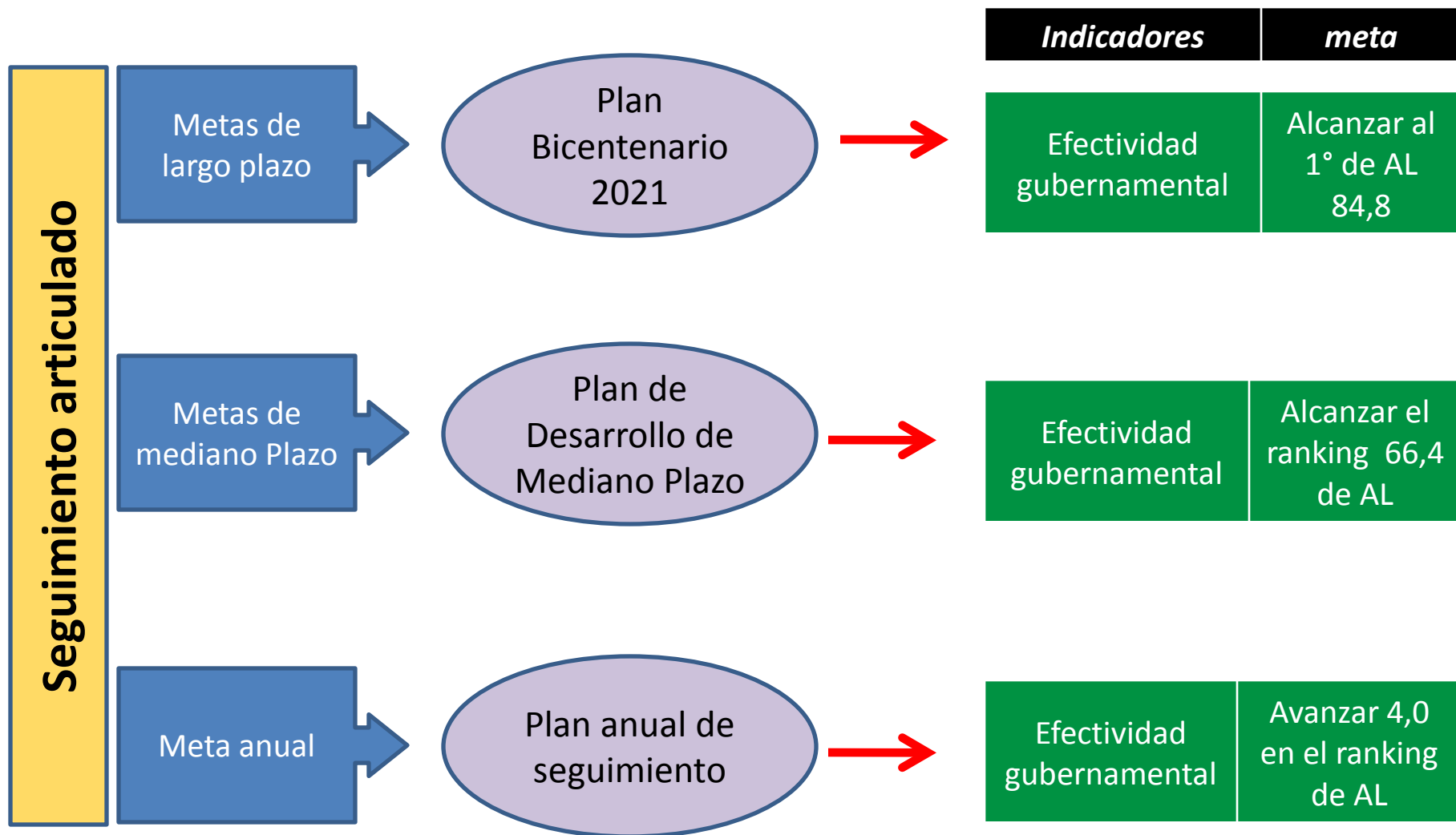
***Objetivo Específico 1: Agilidad, transparencia y eficacia de la administración pública en todos sus niveles, al servicio de los derechos de las personas en general y de los emprendedores e inversionistas en particular, con revaloración de los servidores y funcionarios públicos***

#### Indicadores y metas

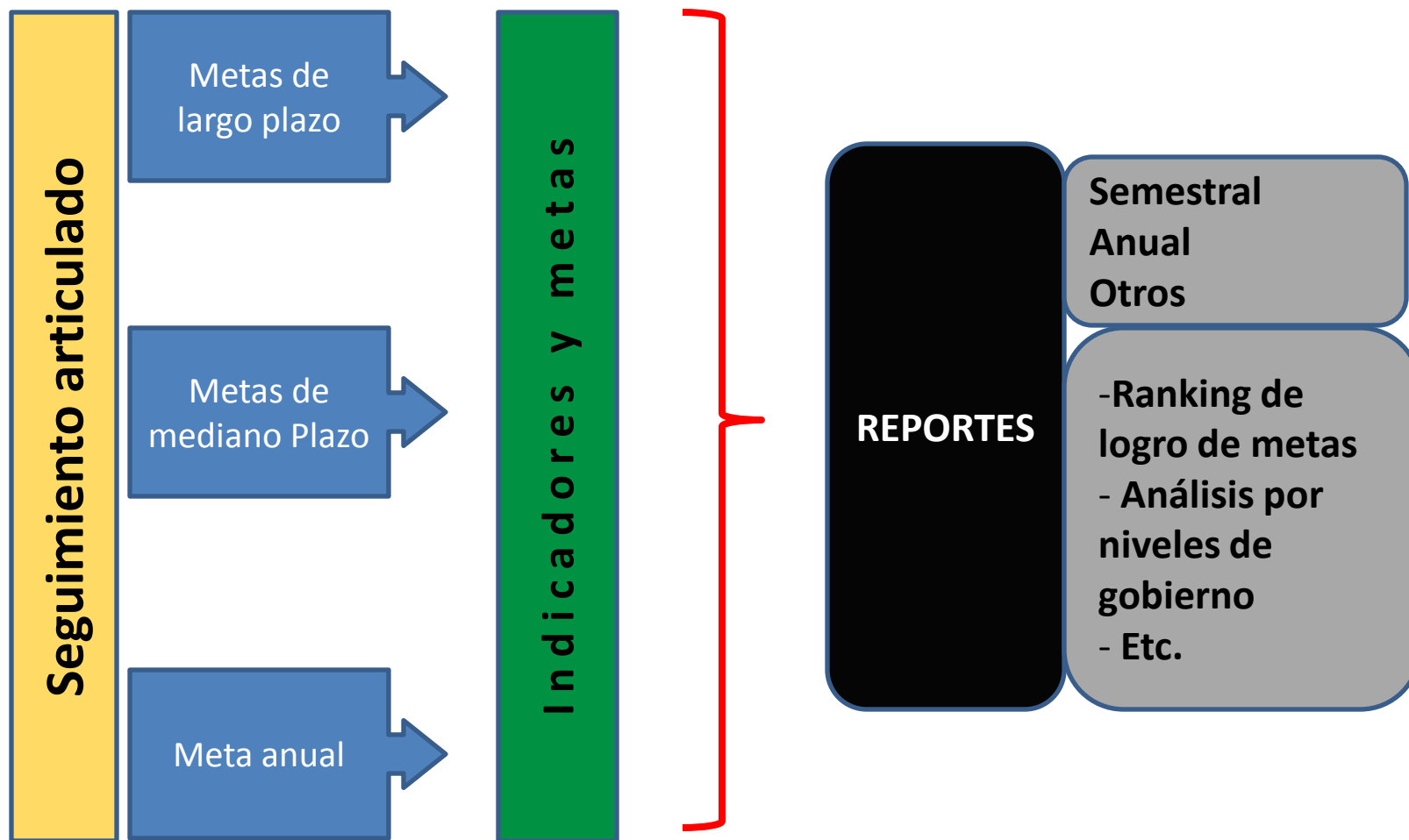
N	Indicador	Fórmula del indicador	Fuente de información	Línea de base	Tendencia al 2021	Meta 2021
1	Efectividad gubernamental	Es el resultado de 19 indicadores que miden, entre otros: la calidad de los servicios públicos, la capacidad de la administración pública y su independencia de las presiones políticas, además de la calidad de la formulación de políticas.	Banco Mundial, <i>Governance Matters</i>	(2008) 46,4 <i>(ranking de 0 a 100, donde 0 es peor y 100 es mejor)</i>	s. i	Alcanzar al primero de América Latina 84,8
2	Calidad regulatoria	Es el resultado de 17 indicadores que miden, entre otros: la capacidad del gobierno para establecer políticas y reglamentaciones acertadas que permitan y promuevan el desarrollo del sector privado.	Banco Mundial, <i>Governance Matters</i>	(2008) 62,3 <i>(ranking de 0 a 100, donde 0 es peor y 100 es mejor)</i>	s. i	Alcanzar al primero de América Latina 92,8



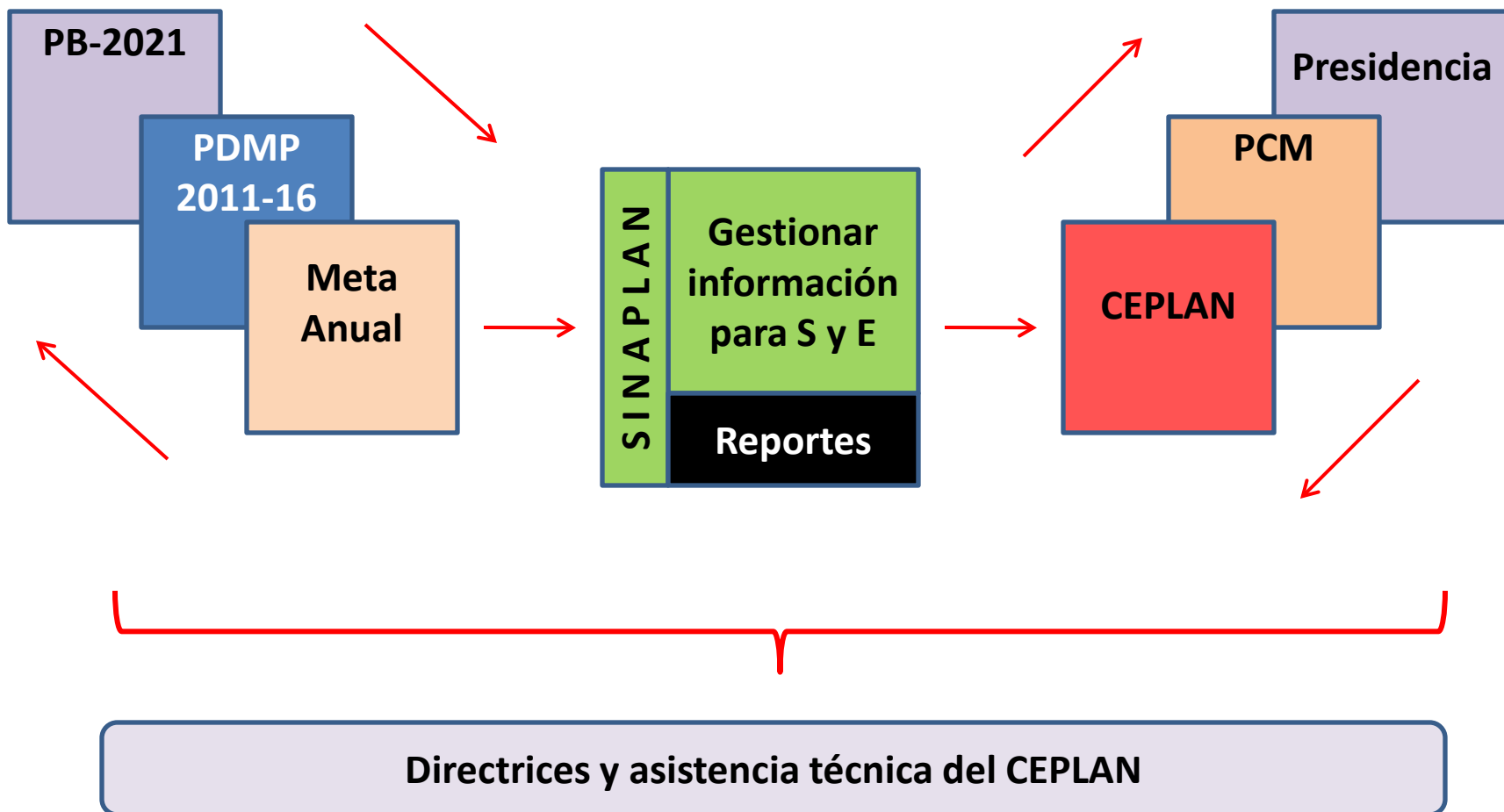
# ¿Cómo lo realizaremos?



# ¿Cómo lo realizaremos?



# ¿Cómo lo realizaremos?



### **3. EVALUACION DE LA GESTION ESTRATEGICA DEL ESTADO**

# ¿Estamos logrando nuestros objetivos?

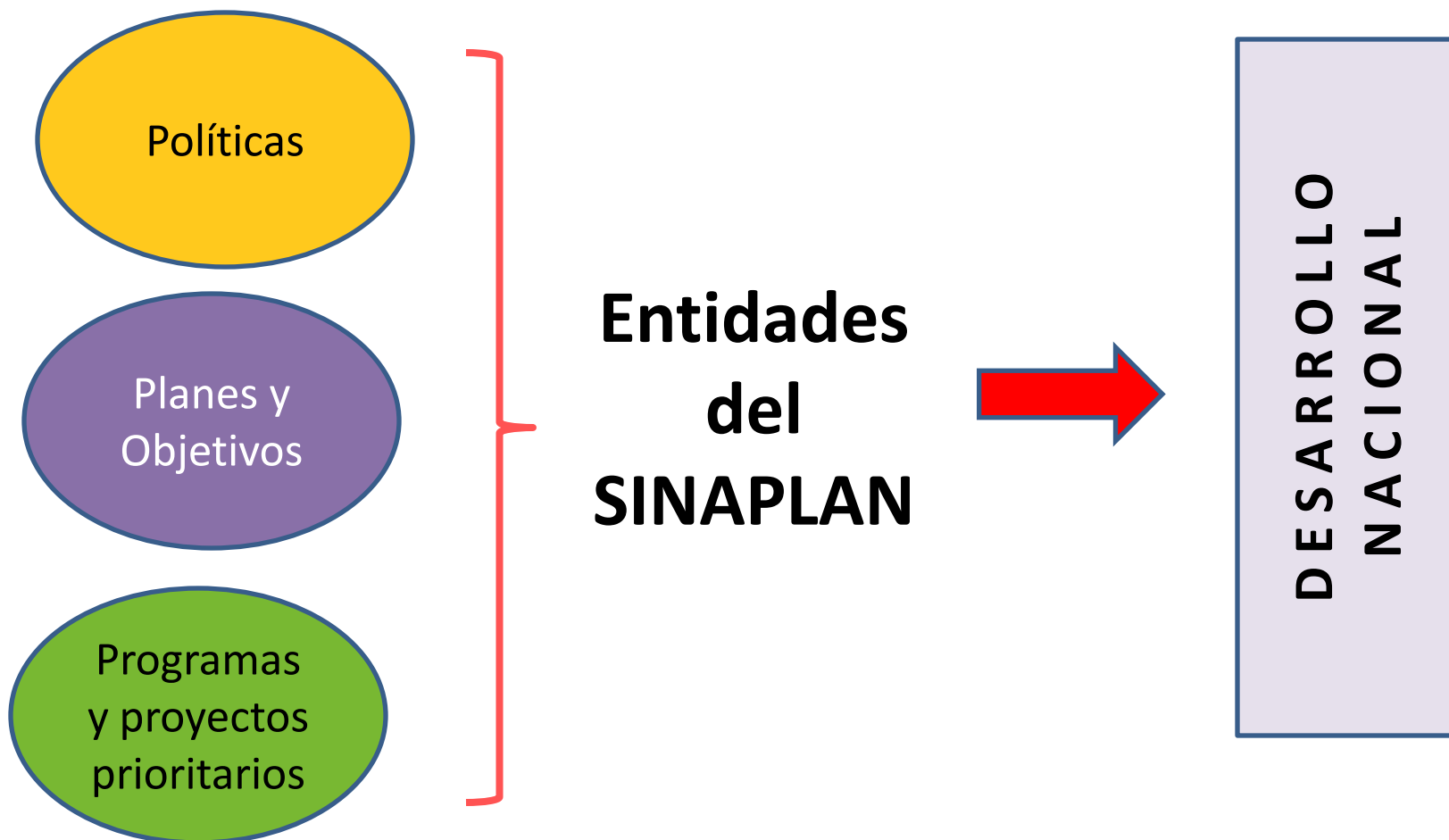
# ¿Hemos logrado nuestros objetivos?

## PROPOSITOS DE LA EVALUACION:

- El apoyo a la mejor toma de decisiones,
- El rediseño de las políticas,
- La mejor asignación de recursos y
- La rendición de cuentas.

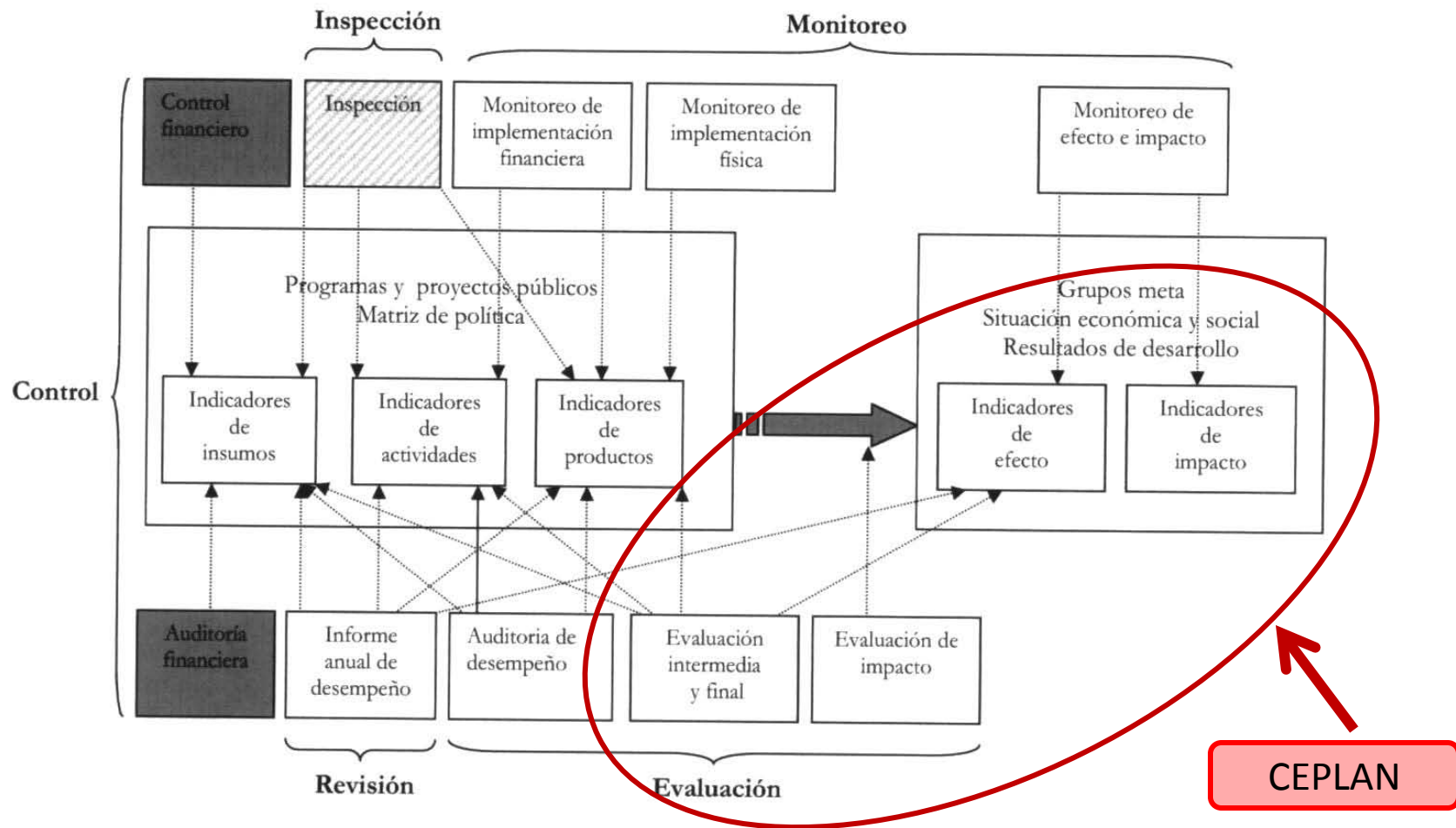
Los hallazgos que declara, servirán para reajustar las intervenciones y cambiar el diseño de las políticas y planes de desarrollo, entre otros.

# ¿Qué evaluar?



# ¿Qué evaluar?

Proceso productivo del sector público:



# Ambito de Evaluación

## Evaluaciones institucionales:

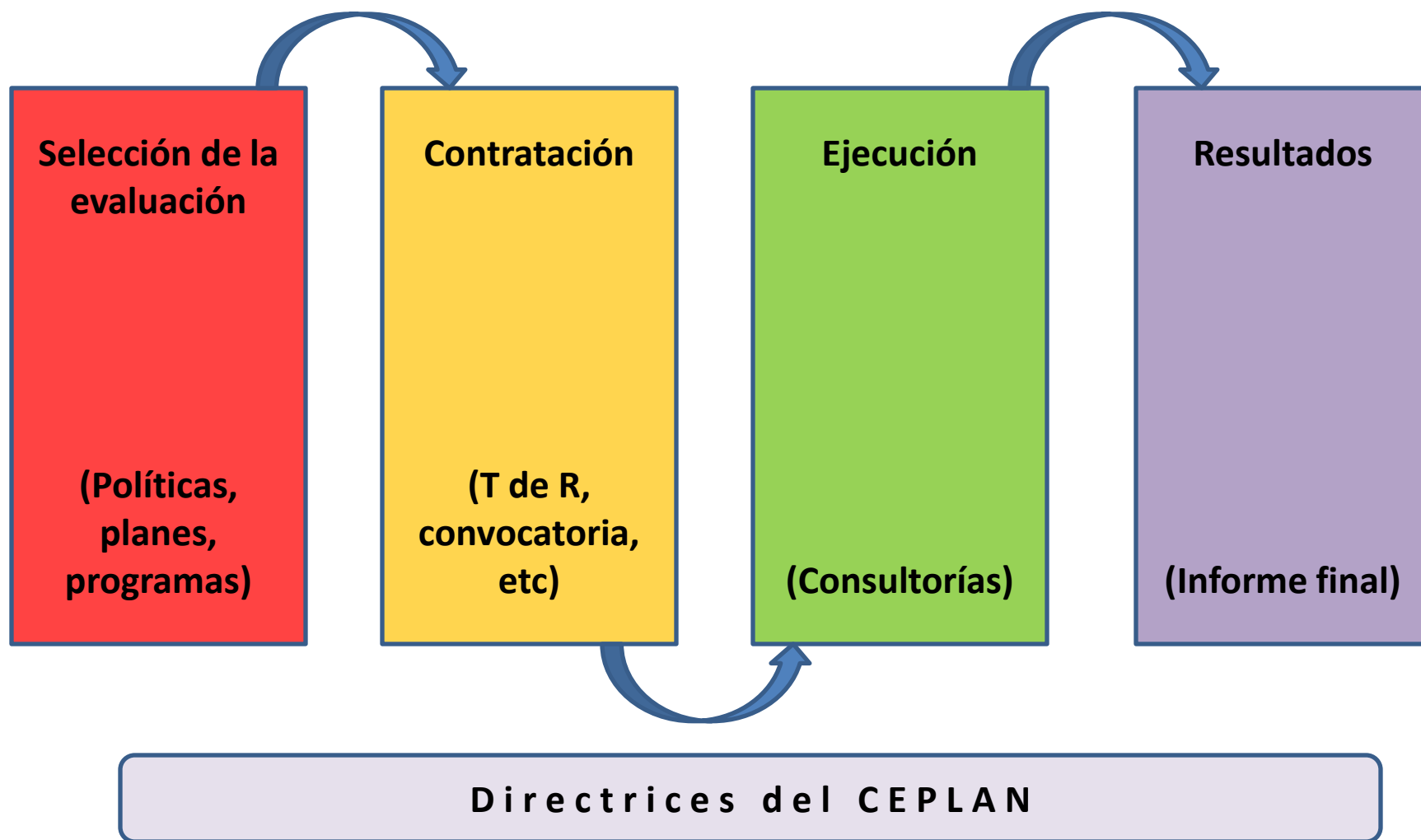
- Gobierno Nacional (Sectores, etc.)
- Gobierno regional
- Gobierno local



## Evaluaciones estratégicas nacionales:

- Reducir la desnutrición
- Electrificación rural
- Prevención y adaptación al cambio climático
- otros.

# Proceso de evaluación



# SIME

Sistema de seguimiento y evaluación de la gestión  
estratégica Estado

# MUCHAS GRACIAS

Dirección Nacional de Seguimiento y Evaluación – DNSE  
Centro Nacional de Planeamiento Estratégico  
Telf.: 711 7300